

МЭРИЯ ГОРОДА НОВОСИБИРСКА

ПОСТАНОВЛЕНИЕ

От 11.01.2022

№ 21

О проекте межевания территории квартала 090.01.10.02 в границах проекта планировки территории, ограниченной Советским шоссе, полосой отвода железной дороги, береговой полосой реки Оби и границей города Новосибирска, в Кировском районе

В целях определения местоположения границ образуемых и изменяемых земельных участков, в соответствии с Градостроительным кодексом Российской Федерации, постановлением Правительства Российской Федерации от 19.11.2014 № 1221 «Об утверждении Правил присвоения, изменения и аннулирования адресов», решением Совета депутатов города Новосибирска от 24.05.2017 № 411 «О Порядке подготовки документации по планировке территории, внесения в нее изменений и ее отмены и признании утратившими силу отдельных решений Совета депутатов города Новосибирска», постановлениями мэрии города Новосибирска от 06.02.2017 № 516 «О проекте планировки территории, ограниченной Советским шоссе, полосой отвода железной дороги, береговой полосой реки Оби и границей города Новосибирска, в Кировском районе», от 21.04.2021 № 1300 «О подготовке проекта межевания территории квартала 090.01.10.02 в границах проекта планировки территории, ограниченной Советским шоссе, полосой отвода железной дороги, береговой полосой реки Оби и границей города Новосибирска, в Кировском районе», руководствуясь Уставом города Новосибирска, ПОСТАНОВЛЯЮ:

1. Утвердить проект межевания территории квартала 090.01.10.02 в границах проекта планировки территории, ограниченной Советским шоссе, полосой отвода железной дороги, береговой полосой реки Оби и границей города Новосибирска, в Кировском районе (далее – проект) (приложение).

2. Присвоить адрес образуемому земельному участку согласно приложению 1 к проекту.

3. Департаменту строительства и архитектуры мэрии города Новосибирска разместить постановление на официальном сайте города Новосибирска в информационно-телекоммуникационной сети «Интернет».

4. Департаменту информационной политики мэрии города Новосибирска в течение семи дней со дня издания постановления обеспечить опубликование постановления.

5. Контроль за исполнением постановления возложить на заместителя мэра города Новосибирска – начальника департамента строительства и архитектуры мэрии города Новосибирска.

Мэр города Новосибирска

А. Е. Локоть

Приложение
к постановлению мэрии
города Новосибирска
от 11.01.2022 № 21

ПРОЕКТ

межевания территории квартала 090.01.10.02 в границах проекта планировки территории, ограниченной Советским шоссе, полосой отвода железной дороги, береговой полосой реки Оби и границей города Новосибирска, в Кировском районе

1. Текстовая часть проекта межевания территории:
 - 1.1. Сведения об образуемом земельном участке (приложение 1).
 - 1.2. Сведения о границах территории, в отношении которой утвержден проект межевания (приложение 2).
 2. Чертеж межевания территории (приложение 3).
-

Приложение 1
к проекту межевания территории квартала 090.01.10.02 в границах проекта планировки территории, ограниченной Советским шоссе, полосой отвода железной дороги, береговой полосой реки Оби и границей города Новосибирска, в Кировском районе

**СВЕДЕНИЯ
об образуемом земельном участке**

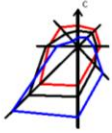
Условный номер земельного участка на чертеже межевания территории	Вид разрешенного использования образуемого земельного участка в соответствии с проектом планировки территории	Площадь образуемого земельного участка, га	Адрес земельного участка	Возможный способ образования земельного участка
1	2	3	4	5
ЗУ 1	Для индивидуального жилищного строительства (2.1) – индивидуальные жилые дома; индивидуальные гаражи и хозяйственные постройки	0,0915	Российская Федерация, Новосибирская область, городской округ город Новосибирск, город Новосибирск, ул. 2-я Прокопьевская, з/у 24/3	Перераспределение земельного участка с кадастровым номером 54:35:053660:169 и земель, государственная собственность на которые не разграничена

Приложение 2
к проекту межевания территории
квартала 090.01.10.02 в границах
проекта планировки территории,
ограниченной Советским шоссе,
полосой отвода железной дороги,
береговой полосой реки Оби и
границей города Новосибирска, в
Кировском районе

СВЕДЕНИЯ
о границах территории, в отношении которой утвержден
проект межевания

№ точки	Координаты	
	X	Y
1	2	3
1	477936.39	4202128.84
2	477904.60	4202156.75
3	477892.57	4202169.87
4	477877.75	4202186.01
5	477857.76	4202220.34
6	477851.70	4202262.23
7	477854.27	4202305.25
8	477884.31	4202402.35
9	477894.13	4202406.25
10	478053.17	4202279.15
11	478123.82	4202233.67
12	478204.87	4202177.20
13	478213.90	4202170.91
14	478233.71	4202157.10
15	478334.57	4202077.32
16	478397.22	4202037.47
17	478405.66	4202032.11
18	478500.89	4201971.54
19	478332.50	4201780.87

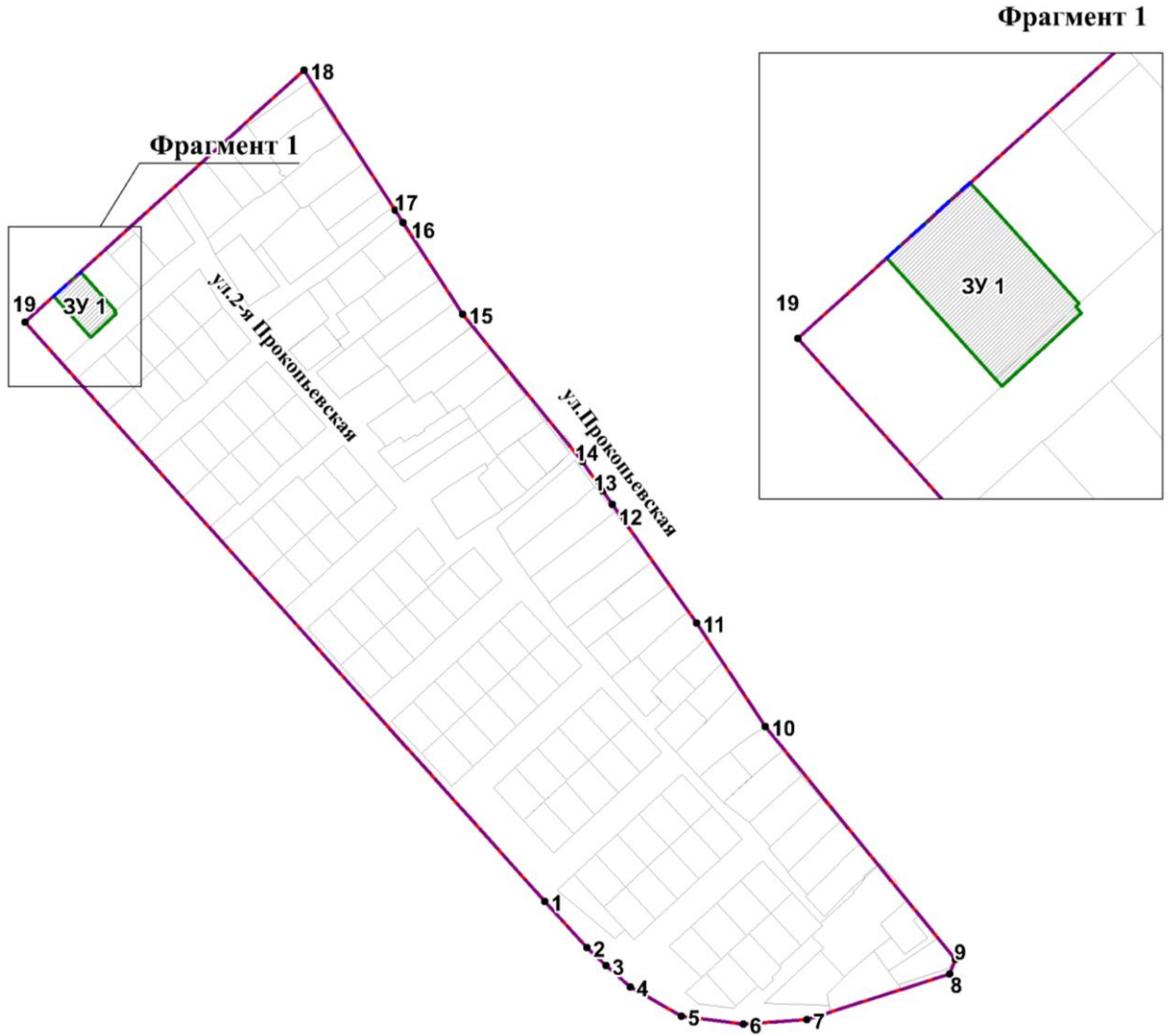
Примечания: система координат – МСК НСО.








Приложение 3

к проекту межевания территории квартала 090.01.10.02 в границах проекта планировки территории, ограниченной Советским шоссе, полосой отвода железной дороги, береговой полосой реки Оби и границей города Новосибирска, в Кировском районе

ЧЕРТЕЖ
межевания территории



Условные обозначения

- | | |
|--|---|
| <p> - красные линии, утвержденные в составе проекта планировки территории</p> <p> - границы существующего элемента планировочной структуры (квартала)</p> <p>ЗУ 1 - условный номер образуемого земельного участка</p> <p> - линия отступа от красных линий в целях определения места допустимого размещения зданий, строений, сооружений</p> | <p> - границы образуемого земельного участка</p> <p>ул. Прокопьевская - наименование элемента улично-дорожной сети</p> <p> 1 - номер характерной точки границы территории, в отношении которой утвержден проект межевания</p> |
|--|---|